

Katastrální území  
Druh povrchu  
Vzdálenost šachet  
Číslo šachty – hloubka m

STOKA "DK5"  
PODÉLNÝ ŘEZ  
Měřítko 1:500/100

Legenda

— Stávající terén

Kóta upraveného terénu

Hloubka výkopu

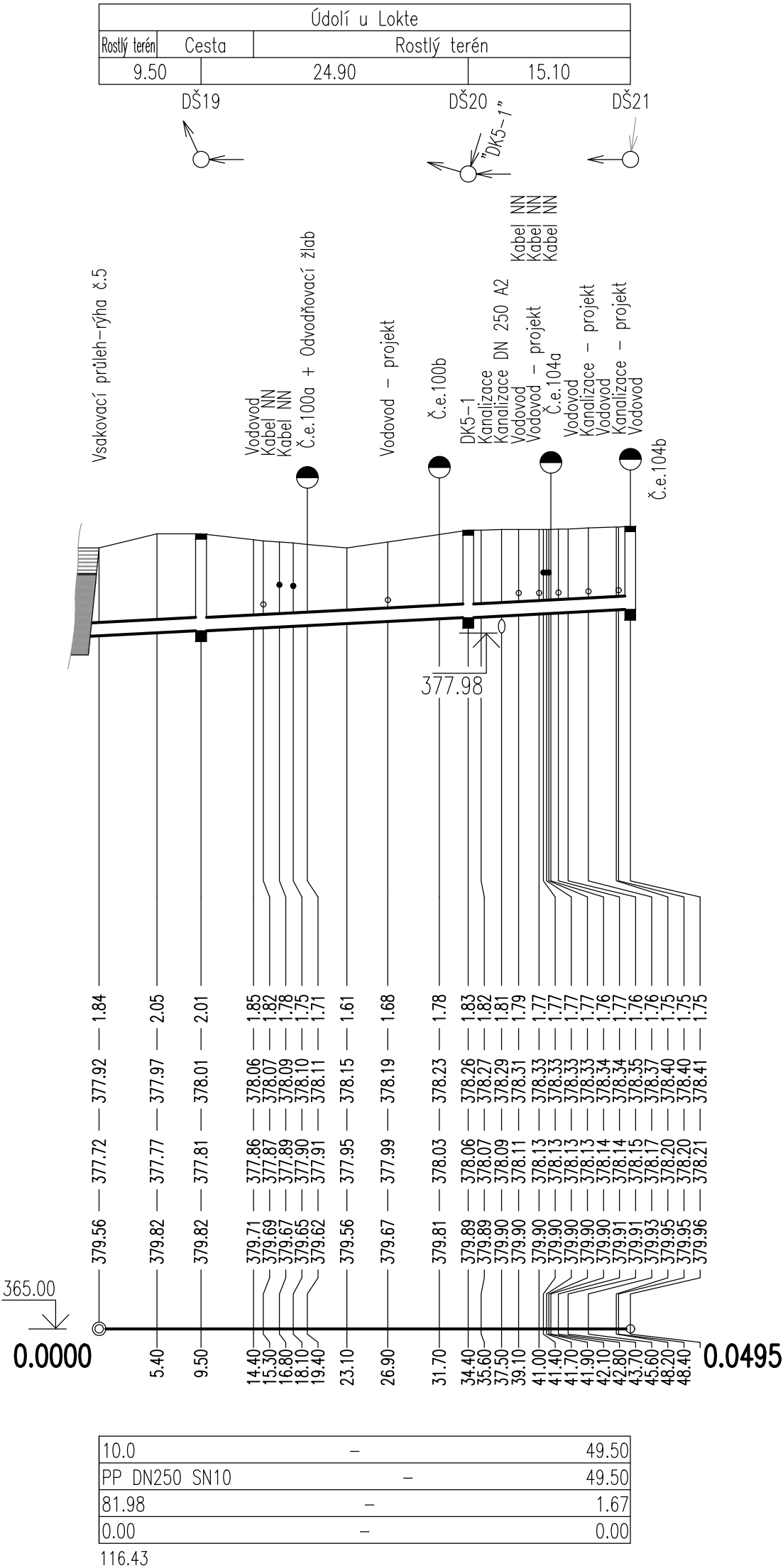
Kóta dna potrubí

Kóta dna výkopu



Kóta stávajícího terénu






Srovnávací rovina  
Staničení v km, v m

Spád ‰ délka m  
Profil, materiál, délka m  
Kapacita l/s – rychlost m/s  
Návrh l/s – rychlost m/s



POZNÁMKA :  
DŠ – Šachty ø600mm

5				
4				
3				
2				
1	ČISTOPIS – PROVÁDĚNÍ STAVBY	1.7.2025	P. JANOUŠEK	
0	ČISTOPIS – POVOLENÍ STAVBY	26.3.2025	P. JANOUŠEK	
ZMĚNA Č.	POPIS ZMĚNY	DATUM	KONTROLOVAL	PODPIS

VYPRACOVAL	KONTROLOVAL	ZODP. PROJ.	HIP	 <b>Ing. Jan ŠINTÁK - I.P.R.E.</b> autorizovaná projekční a inženýrská kancelář 362 14 Kolová 2 IČO: 11386096, DIČ: CZ5809181037 tel.: +420 353 228 222, fax.: +420 353 232 751 ® Držitel certifikátu ISO 9001		
J. KORČMAROŠ	P. JANOUŠEK	Ing. J. ŠINTÁK	Ing. J. ŠINTÁK			
						
MĚSTSKÝ ÚŘAD LOKET, K.VÁRY	STAVEBNÍ ÚŘAD MÚ SOKOLOV-OŽP					
INVESTOR: KARLOVARSKÝ KRAJ				FORMÁT	A3	ČÍSLO PARÉ
STAVBA:  PROJEKTOVÉ PRÁCE 1.ETAPY REVITALIZACE VOLNOČASOVÉHO AREÁLU SVATOŠSKÉ ÚDOLÍ II				ÚČEL	DSJ	
				DATUM	11/2023	
				MĚŘÍTKO	1 : 500/100	
				KÓTOVÁNO V	m	
OBSAH: DOKUMENTACE PRO POVOLENÍ A PROVÁDĚNÍ STAVBY				Č.ZAKÁZKY	04-09/2023	D.1.1.02.1.2.8.
				Č.VÝKRESU		
STOKA "DK5" - PODÉLNÝ ŘEZ						